

Verslag van de wandeling van 4 maart 2013

Te Oud Heverlee

Samenkomst aan het café "IN DE MOLEN"

Zoete Waters

Aantal deelnemers: 23

Wandelafstand: 9 km

Het weer: Mooi en 12 gr.

Na de de voorbije sombere winter, was het een verademing om met zulk mooi weer aan onze maandelijks 9 km te kunnen beginnen. Stipt om 14u starten wij aan het café "In de Molen" langs de eerste vijver en "Het Spaans Dak" stapten wij naar de Witte Bomen dreef om rechts door het bos naar de Justin Scheepmansstraat te gaan. Weer rechts volgden we de Kapellendreef tot punt 19 om langs de Kasteelstraat punten 100 en 101 tegen te komen. Vervolgens staken wij langs de Reigerstraat de Waversebaan over en bevonden ons plots in de "Dode Beemden" dat prachtige natuurgebied dat onze streek toch rijk is. De punten 102 en 211 leiden ons langs soms wel een iets wat modderige weg tot aan de Langerode vijver. We konden de verleiding niet weerstaan om een kijkje te gaan nemen door de kijkgaten van de aldaar gebouwde "vogelhut". Onze sportieve senioren vervolgden het pad langs de Dijle tot het punt 513 waar de Ijse de Dijle vervoegd. Langs de punten 514 en 515 bevonden wij ons plots in Korbeek-Dijle. Aan de brug over de Dijle verpoosden wij heel even. Met wat verbeelding kon je de Vikings zien die in hun drakars tot in Leuven gevaren kwamen. We namen de Stationstraat om wat verder rechts de Ophemstraat te nemen, die ons terug tot ons vertrekpunt leidde, waar we nog een poosje nagenoten van deze mooie dag bij een drankje naar gelieve.

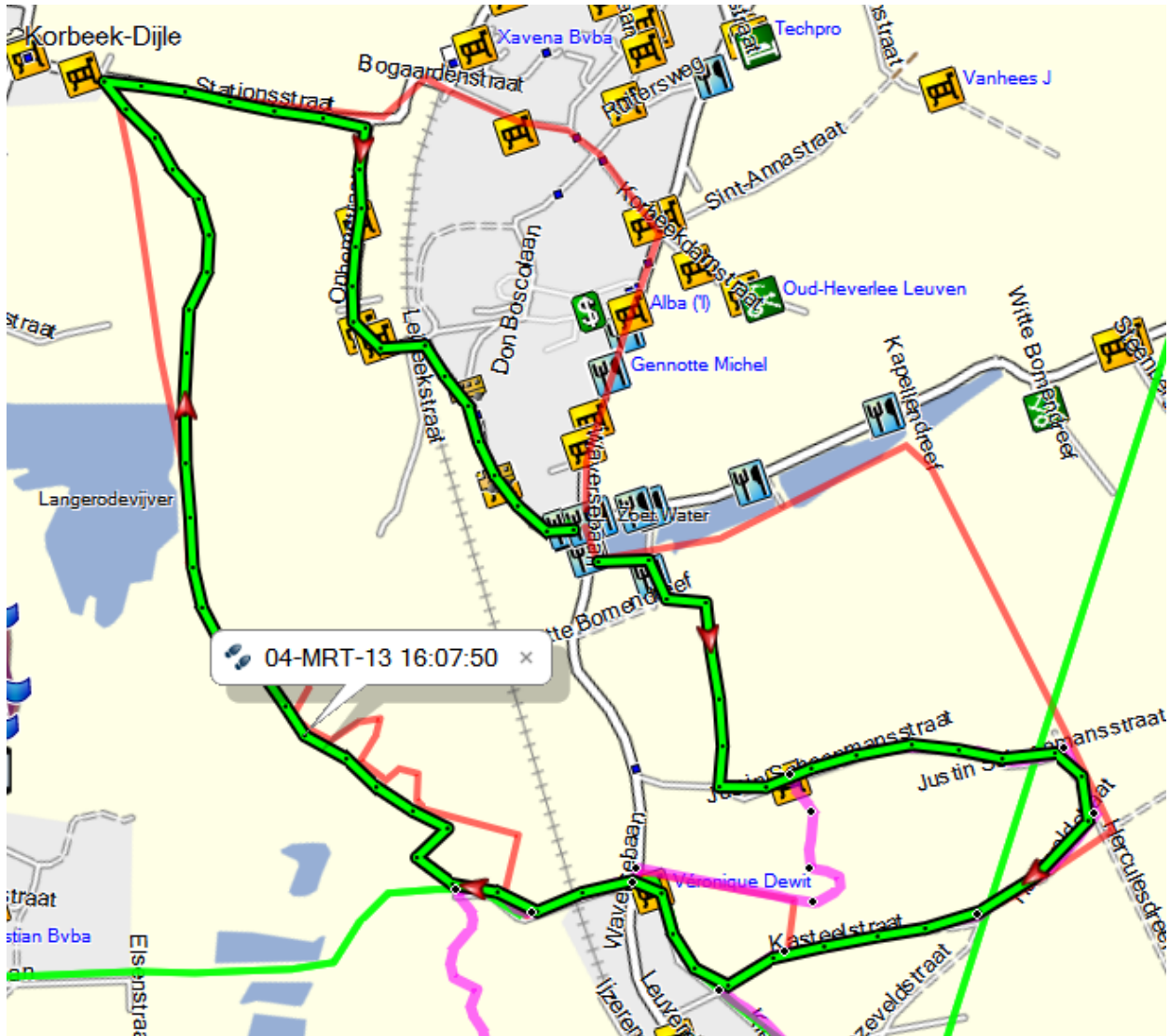
Tot volgende keer in Winksele.

Lucien



# Wandeling 'De Molen' op 4 maart 2013

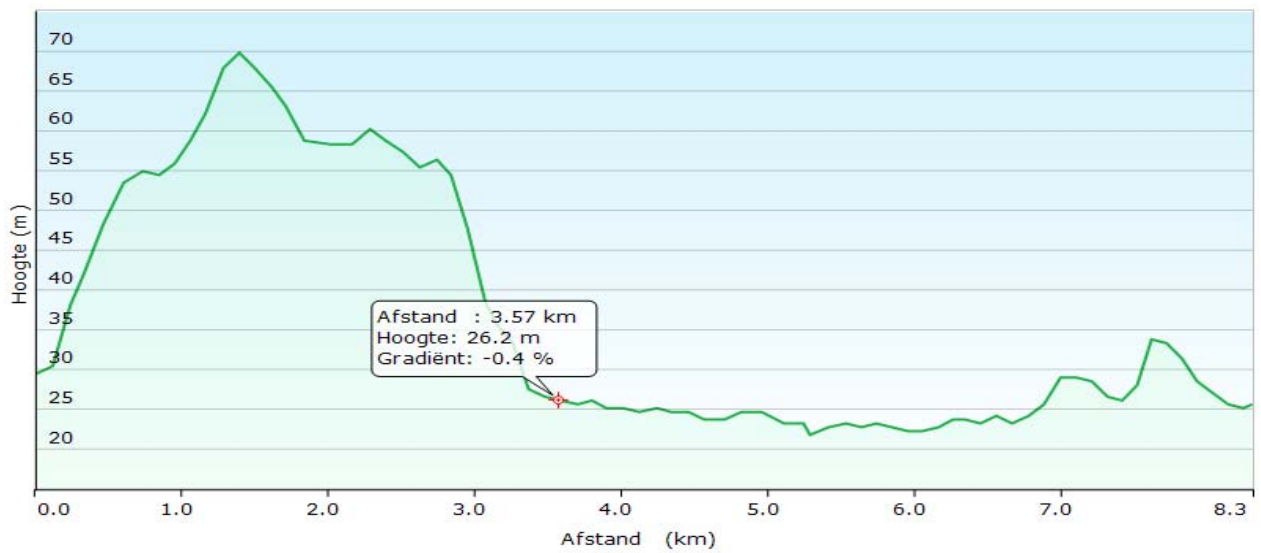
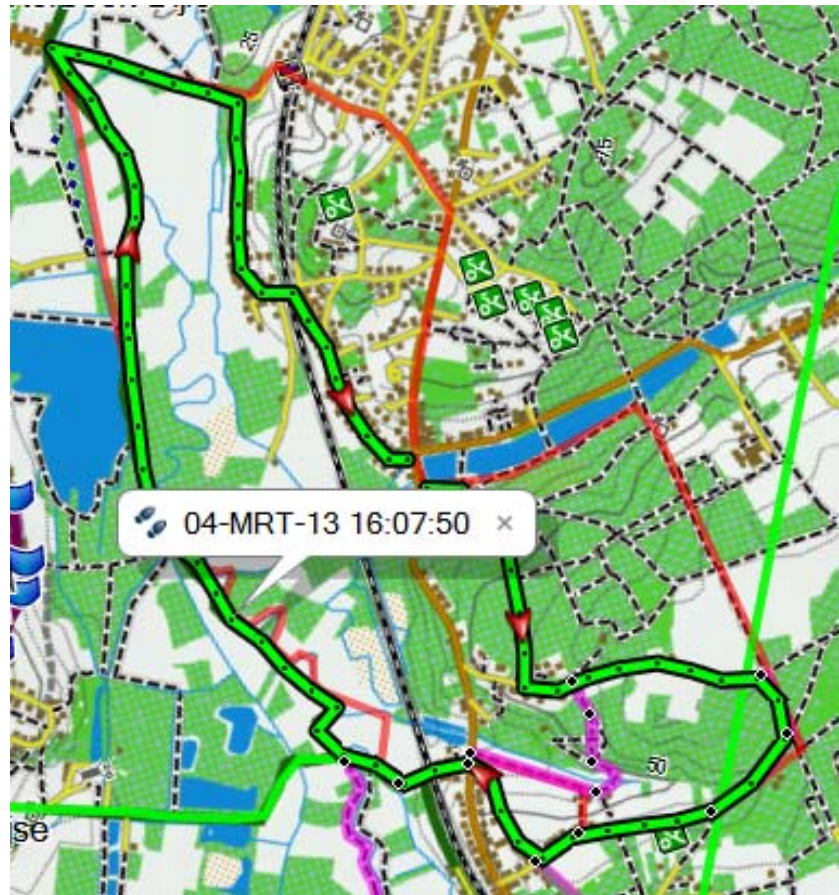
- voorziene wandeling
- werkelijk uitgevoerde wandeling



Samenvatting		Hoogte	
Punten:	53	Minimaal:	0 m
Afstand:	9.0 km	Stijgen:	0 m
Gebied:	2.9 km <sup>2</sup>	Maximaal:	0 m
		Afdaling:	0 m
		Gradiënt:	0 %

Samenvatting		Tijd	Snelheid	Hoogte	
Punten:	76	Verstreken tijd:	2:05:26	Gemiddeld:	4.0 km/h
Afstand:	8.3 km	Tijd bewegen:	2:01:44	Gemiddeld bewegen:	4.1 km/h
Gebied:	1.9 km <sup>2</sup>	Tijd gestopt:	0:03:42	Minimaal:	0.7 km/h
				Maximaal:	5 km/h
				Minimaal:	22 m
				Stijgen:	58 m
				Maximaal:	70 m
				Afdaling:	62 m
				Gradiënt:	-0.0 %

Op de volgende pagina staat de werkelijk afgelegde wandeling van 4 maart 2013 en het hoogteprofiel.



Met vriendelijke groetjes,

Frans