

## Wandeling in Schaffen

over 2 afstanden: 6 km en 9,5 km, benodigde tijd 2u. 10' of 1 u. 20', stops niet inbegrepen.

- Vertrek: parking voor zaal ScafniS, Sint-Hubertusplein 60 b, 3290 Schaffen.
- We steken het dorpsplein over en lopen links naast de Sint-Hubertuskerk;
- 40 m; voorbij de kerk volgen we links voor ( de weg spitst) de Berkstraat;
- Op het kruispunt nemen we rechts de Waterstraat, deze gaat over van een asfaltweg naar een veldweg. We volgen tot op het einde;
- We slaan de Wittehoestraat links in; en na +/- 150 m. steken we de steenweggracht over ( er is daar aan buis) en stappen we de weide rechts van de weg in;
- We lopen recht door de weide richting van een klein bosje, waar we de weide weer uit kunnen( er zijn kleine doorgangen voor wandelaars voorzien), we lopen over een weg van traag verkeer.
- We blijven het pad rechtdoor volgen tot op het eind en slaan links de Rauwbergstraat in. Na +/- 70 m. slaan we weer links af op een aardeweg. We volgen rechtdoor, eerst over een erf van een kleine boerderij en vervolgens langs paardenweiden, steeds rechtdoor.
- Op het einde van het pad ( er is daar een knooppunt 916) slaan we links af en volgen het pad eerst tussen een beukenhaag en een dennenbos, vervolgens tussen een open terrein. Op het einde zien we de Kappel van Ziekzorg.
- Hier splitsen de parcours:







\*Voor de 6 km. gaan we links en volgen eerst de Stappersesstraat over enkele tientallen meter die overgaat in een veldweg steeds rechtdoor lang een aanplanting van sierbomen, op het einde daarvan blijven we rechts voor volgen tussen een veld en een bos met dorren dennenbomen en zo verder tot aan knooppunt 905, dat je tegen komt net in een bocht naar rechts. Daar nemen we het pad links ( een holle weg) die we steeds blijven volgen tot we weer toekomen aan de Berkstraat ( asfaltweg). Aan het kruispunt volgen we de Berkstraat rechtdoor en komen zo weer in Schaffen-dorp aan de kerk. Steek het pleintje over en je komt terug aan zaal ScafniS.

\*voor de 9,5 km. ; aan de kapel nemen we het asfaltwegje rechts van de kapel ( we gaan dus rechtdoor) en komen aan de Kelbergenstraat, die steken we over en volgen een paar honderd meter de Vlassaertstraat.

- dan nemen we de veldweg rechts net voor een lang huis en volgen +/- 250 m.
- net voorbij een hek links van de weg stappen we links het bospad in. We proberen steeds het pad recht voor u te volgen en komen zo terug op een veldweg bij het uitkomen van het bos. We volgen het pad naar rechts en, op het einde, het pad links over een veldweg tot aan een smalle asfaltweg ( Peerstraat). We zien daar een wegwijzer knooppunt 920
- we nemen links de Peerstraat en volgende deze over 400 M, slaan dan links af de Vlassaertstraat in. We volgen deze weg over 400 m, waar hij splitst en nemen er rechts ( ook Vlassaertstraat) en komen zo bij de Kelbergenstraat.
- We volgen deze naar rechts over 400 m. Loop hier best links op de rijbaan. Na 400 m. is er kleine weg links van de baan die leidt naar het huis Kelbergenstraat 23. Na enkele tientallen meter gaat deze over in een veldweg die we blijven volgen tot aan een zonnepanelenveld.
- We volgen rechtdoor ( en niet achter de zonnepanelen) en komen zo op een bredere veldweg die we nemen naar rechts en zitten zo op het parcours van de zes km.
- we blijven rechts voor volgen tussen een veld en een bos met dorren dennenbomen en zo verder tot aan knooppunt 905, dat je tegen komt net in een bocht naar rechts. Daar nemen we het pad links ( een holle weg) die we steeds blijven volgen tot we weer toekomen aan de Berkstraat ( asfaltweg). Aan het kruispunt volgen we rechtdoor de Berkstraat en komen zo weer in Schaffen-dorp aan de kerk. Steek het pleintje over en je komt terug aan zaal ScafniS.

Bedankt om mee te wandelen.

# Kelbergenwandeling | 9,8 km

-  start
-  Sint-Hubertuskerk
-  Sint-Hubertusplein, 3290 Schaffen
-  wandelroute (onverhard)
-  wandelroute (verhard)
-  kerk
-  hoeve
-  windmolen
-  kapel
-  archeologisch erfgoed
-  drankgelegenheden
-  verblijf (hotel, gastenkamer, vakantiewoning)
-  rustbank
-  picknickbank
-  parking
-  gevaarlijke oversteekplaats
-  woonkern
-  booggaard
-  bosgebied

© Toerisme Vlaams-Brabant



**WWW.TOERISMEVLAAMSBRABANT.BE/ROUTEHELDPUINT**

**Route onderbroken, bordje verdwenen of beschadigd? Meld het ons.**



Wandelnetwork de Merode, 700 km wandelplezier, 2 kaarten in 1 hoes te koop aan 9,95 euro in de toeristische infokantoren, boekhandels en [www.toerismevlaamsbrabant.be/publicaties](http://www.toerismevlaamsbrabant.be/publicaties)

# Vliegveldwandeling | 10,9 km

- start
- Sint-Hubertuskerk
- Sint-Hubertusplein, 3290 Schaffen
- wandelroute (onverhard)
- wandelroute (verhard)
- kerk
- bezoekerscentrum
- watermolen
- windmolen
- kapel
- bijzonder gebouw
- hoeve
- begijnhof
- hondensloepzone
- brouwerij
- Demertriefplaats
- drankgelegheid
- verblijf (hotel, gastenkamer, vakantiewoning)
- kamperen
- camperplaats
- rustbank
- picknickbank
- parking
- spoorweg met station
- gevaarlijke oversteekplaats
- natuurdoorn
- woonkern
- boomgaard
- bosgebied

© Toerisme Vlaams-Brabant

[WWW.TOERISMEVLAAMSBRABANT.BE/ROUTEMELDPIJNT](http://WWW.TOERISMEVLAAMSBRABANT.BE/ROUTEMELDPIJNT)

Route onderbroken, bordje verdwenen of beschadigd? Meld het ons.



Wandelnetwerk de Merode, 700 km wandelplezier, 2 kaarten in 1 hoes te koop aan 9,95 euro in de toeristische infokantoren, boekhandels en [www.toerismevlaamsbrabant.be/publicaties](http://www.toerismevlaamsbrabant.be/publicaties)

