

## 4 KORTE KNOOPPUNTWANDELINGEN EN 1 STADSWANDELING

Men moet enkel de goed aangegeven knooppunten volgen.



## Wandeling 1

Vertrek = Abdij van Vlierbeek

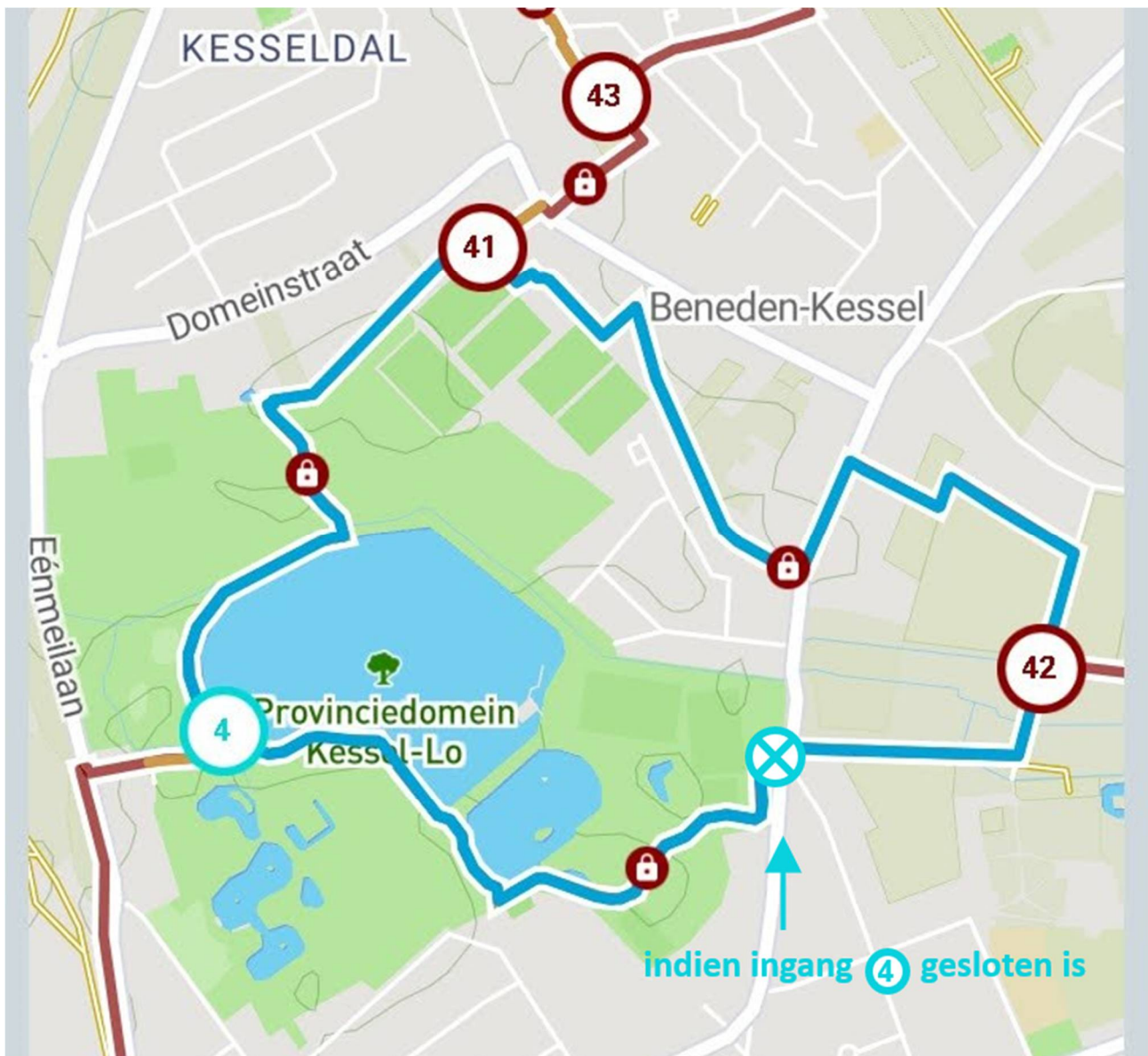
Volgorde van knooppunten = 42-48-49-56-47-48-42

Afstand = 4 km



## Wandeling 2

Vertrek = Provinciedomein Kessel-Lo  
Volgorde van knooppunten = 4-41-42-4  
Afstand = 3,7 km



Att.: Wandeling 1 en 2 kunnen ook samengevoegd worden. Het wordt dan +- 8 km.



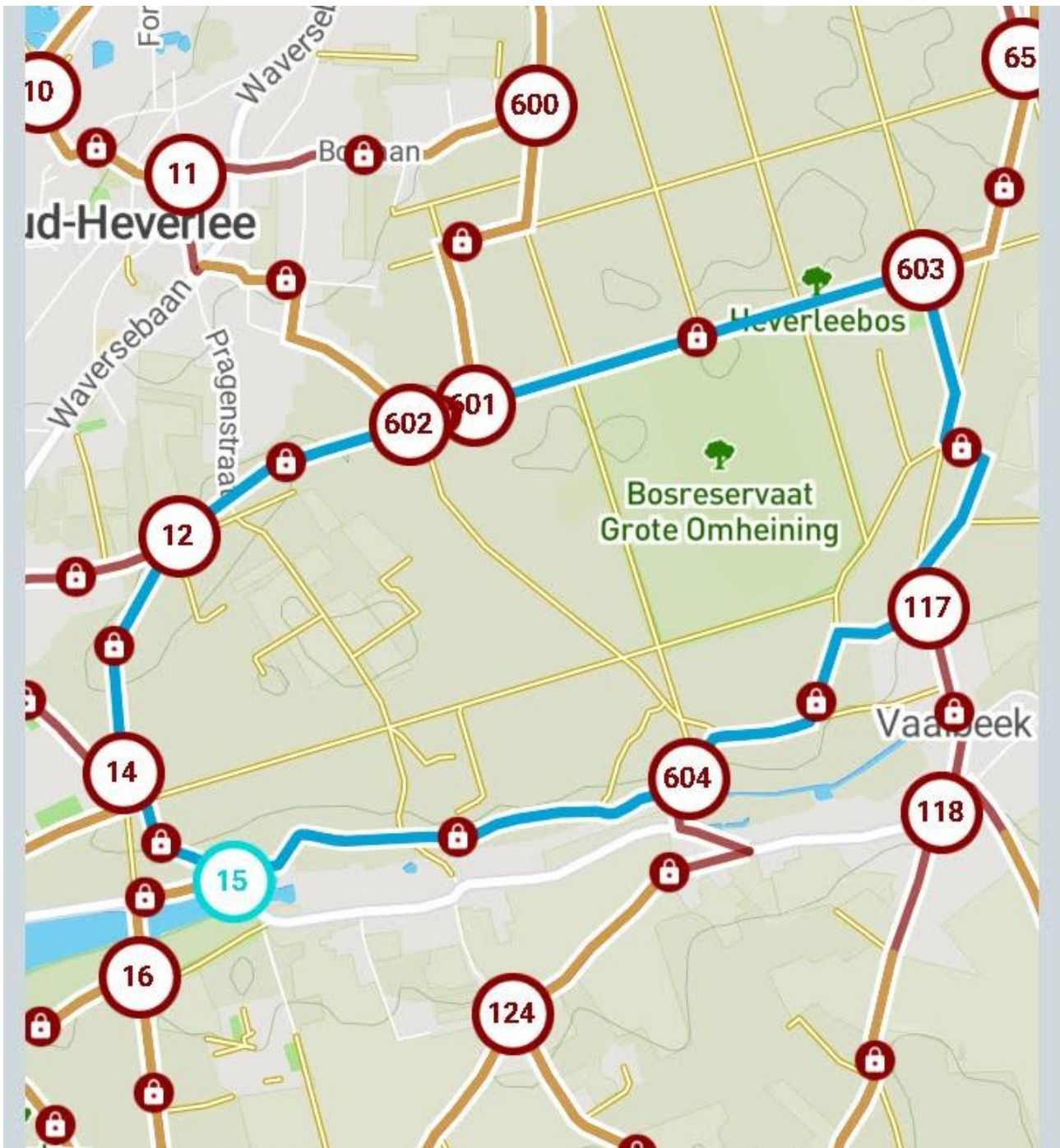
### Wandeling 3

Vertrek = Knooppunt 15 aan het Zoet Water

Volgorde van knooppunten = 15-14-12-602-601-603-117-604-15

Afstand = 5,5 à 6 km

*bereikbaar met de lijnbus Leuven-Waver of met de wagen parkeren aan "De Zoete Bron".  
Even verder aan de laatste vijver ligt knooppunt 15.*



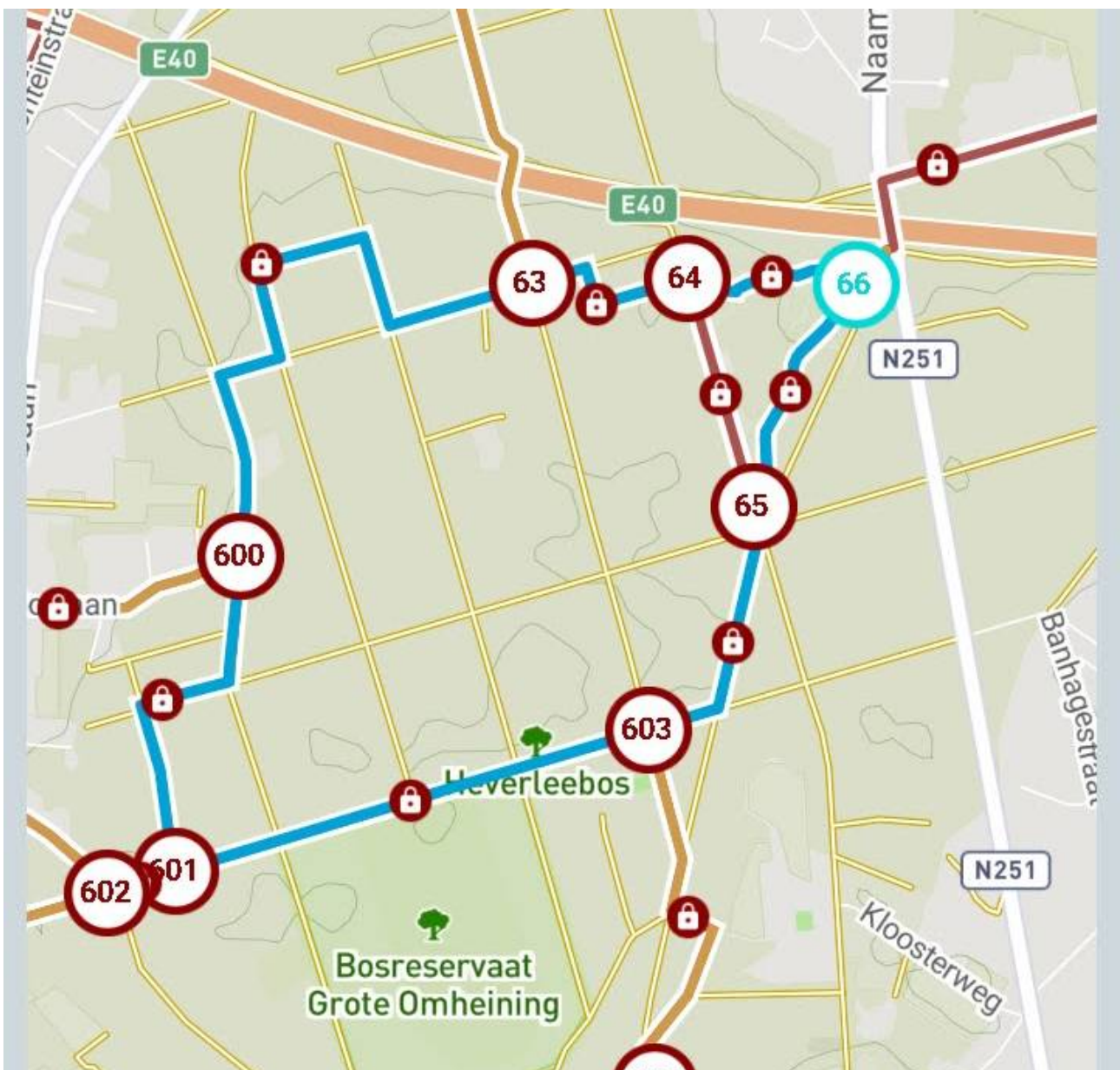
## Wandeling 4

Vertrek = Taverne 500, Naamsesteenweg

Volgorde van knooppunten = 66-64-63-600-601-603-65-66

Afstand = 5,5 km

*Van aan de taverne 500 op de Naamse Steenweg (500) De lijnbus 1 komt tot aan het einde van de Huttelaan. Vandaar een paar honderd meter tot aan de brug over de autostrade en daar bevindt zich knooppunt 66. Een leuke boswandeling, met het merendeel goed begaanbare wegen.*





## Wandeling 5

Vertrek = Vismarkt, Leuven

Wegwijzer = Vismarkt en afslaan naar de Karel van Lotharingenstraat. In de bocht over het Dijlebrugje wandelen, bewonder het sluisencomplex en stap het park in naar de St-Geertruikerk. De merkwaardige gevels die men er ziet, werden na de eerste wereldoorlog met gerecupereerde materialen opgetrokken door toedoen van kanunnik Armand Thiéry. Vervolgens tegenover de merkwaardige St-Geertruikerk het Klein Begijnhof inslaan, rechts de Klein Begijnhof indraaien en links de Sluisstraat nemen. Volgen tot over de Dijle en daar direct rechts afslaan en even verder aan het volgende brugje de Dijle opnieuw oversteken. Maar neem eerst even de tijd om wat rond te kijken in het geslaagde Dijleparkje. Daarna rechts de Vaartstraat inslaan. Die volgen tot aan de Kardinaalstraat. Daar inslaan tot in de J. P. Minckelerstraat. Even verder het eerste straatje links nemen, de Twee Watersstraat. De Dijle niet oversteken, maar volgen tot aan de Strijdersstraat; Aan de J.B.Van Monsstraat gekomen, links tot aan de Vanden Tymplestraat. Rechts de Diestestraat indraaien en even verder nemen we de rustige Lepelstraat. Aan de Sint-Maartenstraat rechts afslaan en via de Rijschool- en de Schrijnwerkersstraat komt men in de Mechelsestraat (Schipstraat) en zo terug tot op de Vismarkt.

Afstand = 3,7 km

